



+

Arrêté DDT-SEEB-PPE-Etiage n° 2021-06

Limitant provisoirement les usages de l'eau pour faire face à une menace ou aux conséquences d'une sécheresse ou à un risque de pénurie dans le Maine-et-Loire.

Le préfet de Maine-et-Loire
Chevalier de la Légion d'honneur,
Chevalier de l'Ordre National du Mérite,

Vu le code de l'environnement,

Vu le code général de la propriété des personnes publiques,

Vu le code du domaine public fluvial et de la navigation intérieure,

Vu le code civil et notamment les articles 640 à 645,

Vu les articles L.2212-2 et L.2213-29 du code général des collectivités territoriales fixant les mesures à prendre pour assurer le bon ordre, la sûreté, la sécurité et la salubrité publique,

Vu le décret n° 2004 – 374 du 29 avril 2004 relatif aux pouvoirs des Préfets, à l'organisation et à l'action des services de l'État dans les régions et les départements,

Vu les arrêtés ministériels du 11 septembre 2003 fixant les prescriptions générales applicables aux prélèvements soumis à autorisation ou déclaration,

Vu le Schéma Directeur d'Aménagement et de Gestion des Eaux (SDAGE) du Bassin Loire-Bretagne en vigueur,

Vu l'arrêté du 24 janvier 2006 fixant la liste des communes incluses dans une zone de répartition des eaux et l'arrêté préfectoral du 12 mai 2011 retirant les communes du bassin versant de l'Oudon de la zone de répartition des eaux,

Vu l'arrêté cadre sécheresse du 16 juillet 2020 ;

Vu l'arrêté cadre inter-départemental délimitant les mesures de restrictions dans le bassin versant de la Dive du Nord du 01 avril 2021 ;

Vu l'arrêté préfectoral en vigueur donnant délégation de signature en matière d'administration générale à Monsieur Didier GÉRARD, directeur départemental des territoires,

Vu l'arrêté préfectoral en vigueur donnant subdélégation de signature en matière administrative à Madame Morgan PRIOL, directrice départementale adjointe des territoires, et à certains agents de la direction départementale des territoires,

Considérant les articles L211-1, L211-3 et R211-66 du code de l'environnement qui définissent les conditions dans lesquelles l'autorité administrative prend des mesures de limitation ou de suspension provisoire des usages de l'eau, pour faire face à une menace de sécheresse et garantit la gestion équilibrée et durable de la ressource en eau.

Considérant les niveaux piézométriques constatés sur les piézomètres de référence de suivi de zones d'alerte pour les eaux souterraines de Maine-et-Loire ,

Considérant les débits observés par le réseau ONDE sur les stations d'observation de ce réseau en Maine-et-Loire ;

Considérant la baisse des débits observés sur certaines stations du réseau COLIANE ;

Considérant les seuils franchis par les zones d'alerte en lien avec la ressource en eau potable ;

Considérant que pour préserver la santé, la salubrité publique, l'alimentation en eau potable, les écosystèmes aquatiques et globalement les ressources en eau, il est nécessaire de restreindre certains usages de l'eau ;

Considérant que les prévisions météorologiques (pluviométrie et température) ne permettent pas d'envisager, à court terme, une amélioration durable ;

Sur proposition du directeur départemental des territoires,

ARRÊTE

ARTICLE 1: EAUX SUPERFICIELLES

L'évolution des débits observés aux points de référence visés aux articles 9, 13 et 14 de l'arrêté du 16 juillet 2020 susvisé entraîne la mise en œuvre des mesures prévues aux articles 6 et 7 du même arrêté. Ces mesures concernent les zones d'alerte suivantes :

VIGILANCE	ALERTE	ALERTE RENFORCÉE	CRISE
/	/	/	/

ARTICLE 2: EAUX SOUTERRAINES

L'évolution des cotes piézométriques observées aux points de référence visés aux articles 9 et 13 de l'arrêté du 16 juillet 2020 susvisé entraîne la mise en œuvre des mesures prévues aux articles 6 et 7 du même arrêté.

VIGILANCE	ALERTE	ALERTE RENFORCÉE	CRISE
/	/	/	/

ARTICLE 3 :PRÉLÈVEMENTS À PARTIR DU RÉSEAU D'EAU POTABLE

L'évolution des cotes piézométriques et des débits observés aux points de référence visés aux articles 15 de l'arrêté du 16 juillet 2020 susvisé entraîne la mise en œuvre des mesures prévues aux articles 6 et 7 du même arrêté.

VIGILANCE	ALERTE	ALERTE RENFORCÉE	CRISE
/	/	/	/

ARTICLE 4 :

Les dispositions du présent arrêté sont applicables dès sa signature. Elles demeurent en vigueur tant que les prochaines observations de l'état de la ressource prévues à l'article 10 ne justifient pas de mesures nouvelles. En tout état de cause, elles prendront fin le 31 octobre 2021.

ARTICLE 5 :

La secrétaire générale de la préfecture, les sous-préfets de Cholet, Saumur et Segré-en-Anjou-Bleu, le directeur départemental des territoires de Maine-et-Loire, le lieutenant-colonel commandant le groupement de gendarmerie de Maine-et-Loire, les agents visés aux articles L.172-1 et L.216-3 du code de l'environnement, les maires des communes concernées sont chargés, chacun en ce qui le concerne, d'assurer l'exécution du présent arrêté.

Fait à ANGERS, le 29 juin 2021

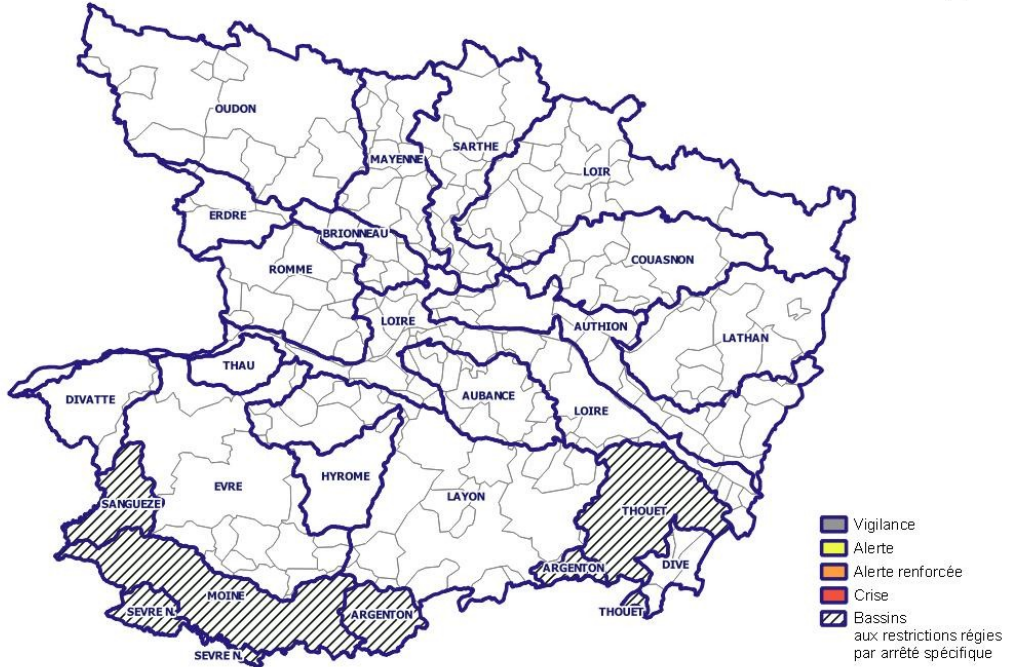
Pour le Préfet,
Le chef du service Eau Environnement
Biodiversité


Julien Dugué

ANNEXE 1 - Cartographie

CARTE DE RESTRICTION DES EAUX SUPERFICIELLES POUR LES USAGES PROFESSIONNELS : AGRICOLES ET AUTRES

EAUX SUPERFICIELLES - Le 28/06/2021



Mission Interservices de l'Eau et de la Nature - DDT de Maine et Loire - 15, bis rue Dupetit Thouars - 49 047 Angers Cedex 01
Tél : 02.41.86.66.43. - Mail : ddt-pee@maine-et-loire.gouv.fr

CARTE DE RESTRICTION DES EAUX SOUTERRAINES POUR LES USAGES PROFESSIONNELS : AGRICOLES ET AUTRES

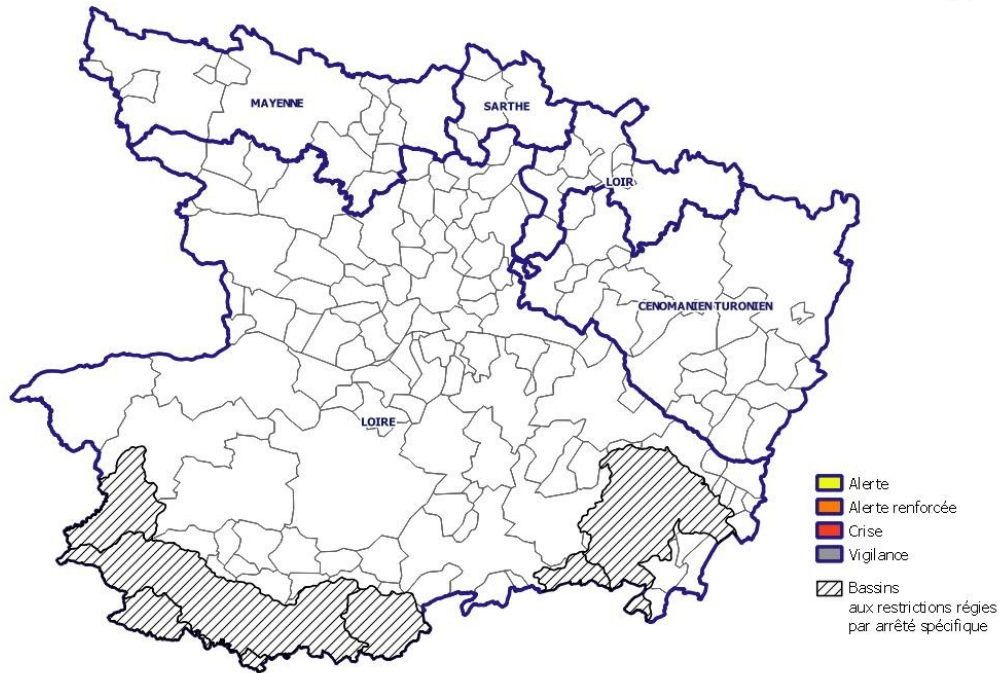
EAUX SOUTERRAINES - Le 28/06/2021



Mission Interservices de l'Eau et de la Nature - DDT de Maine et Loire - 15, bis rue Dupetit Thouars - 49 047 Angers Cedex 01
Tél : 02.41.86.66.43. - Mail : ddt-pee@maine-et-loire.gouv.fr

CARTE DE RESTRICTION DES PRELEVEMENTS A PARTIR DE L'EAU POTABLE POUR LES USAGES PROFESSIONNELS : AGRICOLES ET AUTRES

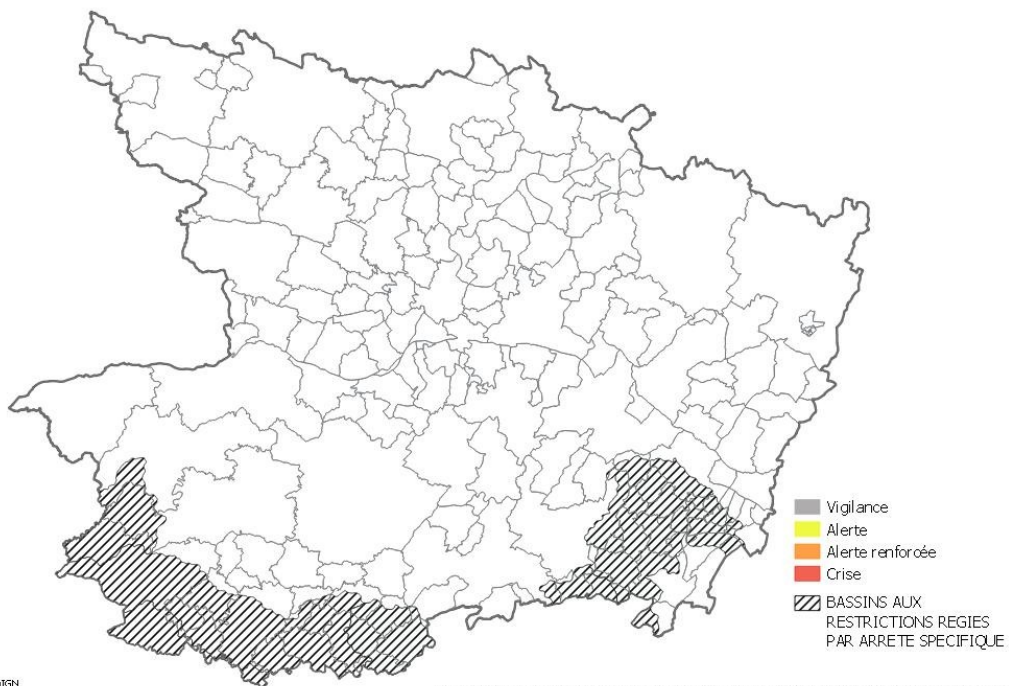
AEP - Le 28/06/2021



Mission Interservices de l'Eau et de la Nature - DDT de Maine et Loire - 15, bis rue Dupetit Thouars - 49 047 Angers Cedex 01
Tél : 02.41.86.66.43. - Mail : ddt-pee@maine-et-loire.gouv.fr

CARTE DE RESTRICTION TOUTES RESSOURCES POUR LES COLLECTIVITES /PARTICULIERS

Le 28/06/2021



Bd-carto@IGN

Mission Interservices de l'Eau et de la Nature - DDT de Maine et Loire - 15, bis rue Dupetit Thouars - 49 047 Angers Cedex 01
Tél : 02.41.86.66.43. - Mail : ddt-sefae-pe@maine-et-loire.gouv.fr

ANNEXE 2 - Restrictions des usages de l'eau selon les usages et le niveau de gestion

USAGES PROFESSIONNELS		Niveau 1 (Vigilance)	Niveau 2 (Alerte)	Niveau 3 (Alerte Renforcée)	Niveau 4 (Crise)
		Mesures			
Usages agricoles	Irrigation des grandes cultures, prairies et autres usages agricoles non cités ci-après	Auto-limitation	Interdiction de 10 h à 20 h ou réduction volumétrique de 30 %, si gestion volumétrique concertée	Interdiction	Interdiction
	Techniques économes : cultures irriguées au goutte-à-goutte ou par micro-aspersion.		Auto-limitation	Auto-limitation	
	Cultures sensibles : Plantes sous serres et plantes en containers ; Arrosage des jeunes plants et bassinage des semis ; rosiers et tabac.			Auto-limitation	
	Abreuvement et hygiène des animaux		Auto-limitation		
Autres usages professionnels	Usages de l'eau strictement nécessaires au process de production ou à l'activité exercée : artisanat, industries, ICPE dont les arrêtés ne contiennent pas de dispositions spécifiques d'économies d'eau en cas de franchissement des seuils	Auto-limitation	Auto-limitation	Objectif de réduction de 20 % du volume journalier maximal autorisé (ou habituellement prélevé pour ceux qui n'ont pas de disposition)	Arrêt des prélèvements sur décision du préfet
	Usages de l'eau non strictement nécessaires au process de production ou à l'activité exercée (y compris ICPE, arrosage des espaces verts...)		Interdiction de 8 h à 20 h	Interdiction	Interdiction
	Arrosage des parcours de golf (y compris green et départ de golf)		Auto-limitation	Interdiction sauf si circuit fermé ou 1 piste de lavage haute pression par station ou lavages réglementaires	
	Station de lavage			Interdiction sauf pisciculture	
	Remplissage ou mise à niveau des plans d'eau		Interdiction de 8 h à 20 h	Interdiction	
	Autres usages professionnels non cités ci-avant		Interdiction de 8 h à 20 h	Interdiction	

USAGES NON PROFESSIONNELS		Niveau 1 (Vigilance)	Niveau 2 (Alerte)	Niveau 3 (Alerte Renforcée)	Niveau 4 (Crise)
		Mesures			
Usages des particuliers	Arrosage des potagers	Auto-limitation	Auto-limitation	Interdiction* de 8 h à 20 h	Interdiction* de 8 h à 20 h
	Arrosage des espaces verts, pelouses et jardins non potagers		Interdiction* de 8 h à 20 h	Interdiction*	Interdiction
	Remplissage des piscines privée		Interdiction* <i>sauf 1^{ère} mise en eau liée à la construction</i>	Interdiction* <i>sauf 1^{ère} mise en eau liée à la construction</i>	
	Nettoyage des véhicules, bateaux, façades, murs, toits, terrasses...		Interdiction*	Interdiction*	
	Autres usages des particuliers non cités ci- avant				
collectivités Usages des	Remplissage piscines publiques	Auto-limitation	Interdiction* <i>sauf 1^{ère} mise en eau liée à la construction ou raison sanitaire</i>	Interdiction* <i>sauf 1^{ère} mise en eau liée à la construction ou raison sanitaire</i>	Interdiction* <i>sauf raison sanitaire</i>
	Arrosage des espaces verts		Interdiction* de 8 h à 20 h	Interdiction*	Interdiction*
	Arrosage des terrains de sports				
	Arrosage des massifs de fleurs		Interdiction* <i>sauf raison sanitaire</i>	Interdiction* <i>sauf raison sanitaire</i>	Interdiction* <i>sauf raison sanitaire</i>
	Nettoyage voiries (places, trottoirs, caniveaux...)				
	Alimentation des fontaines publiques (par réseau)				
Autres usages publics non cités ci-avant					

* Application du principe de solidarité